



F6 utca

Lakatos utca

Várkörút

Wathay szobor

lelet bemutató terem

Lux féle Mauzóleum

pénztár

Díszkapu

tourist info

Romkeri

Püspöki Palota

mobil üvegtáblával ideiglenesen lefedhető rácászerkezet

virtuális múzeum

digitális fal - virtuális vetítőfal

sétány - járható üvegszerkezet

Ozoray Pipo torony

pénztár

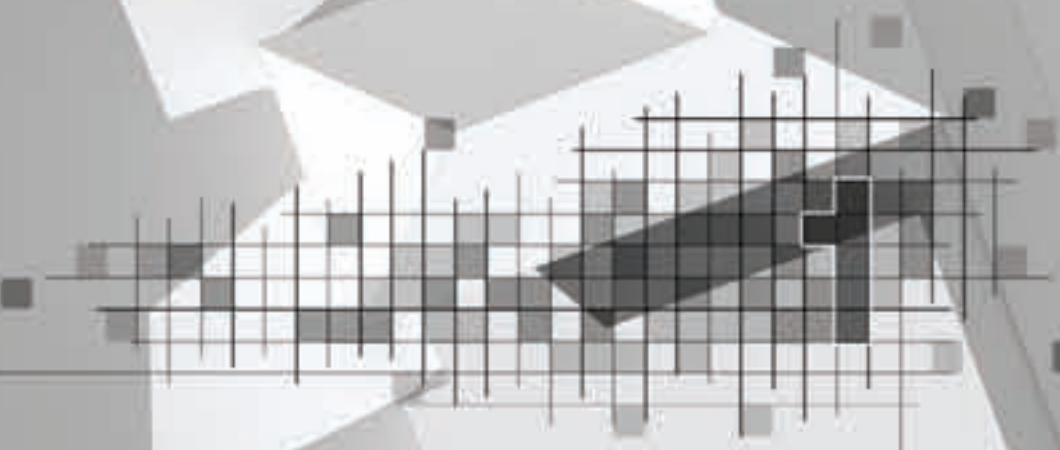
Országalma

Főtér

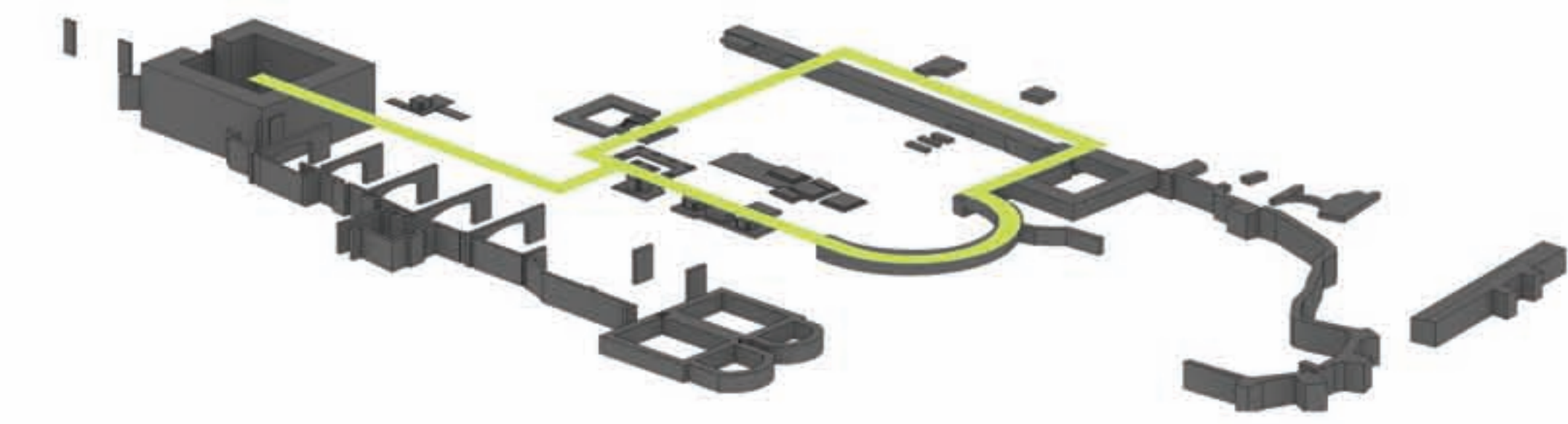
Vasvári Pál utca

Táncsics Mihály utca

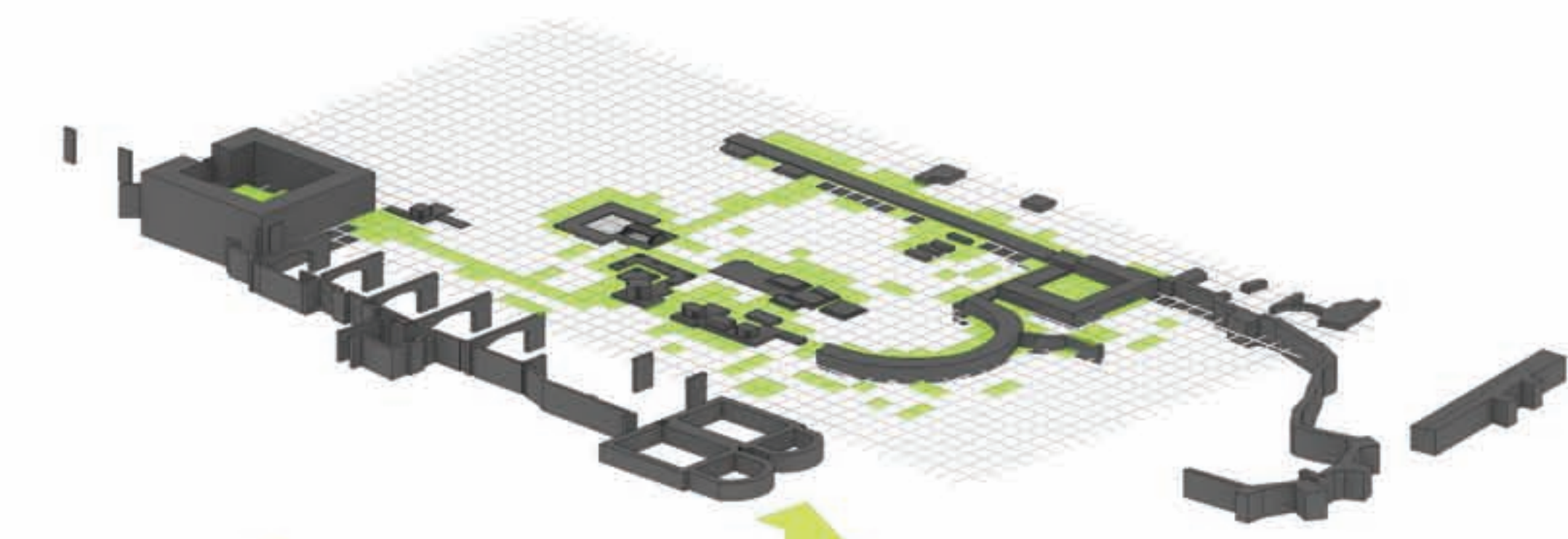
Várkörút







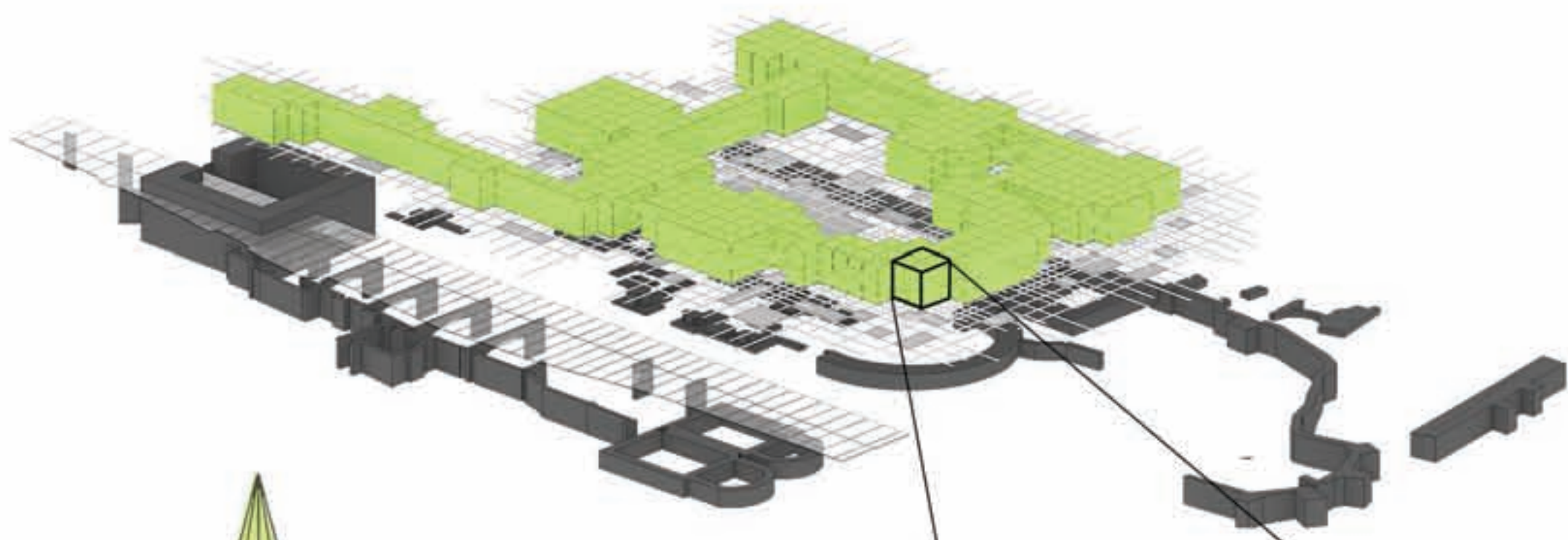
történeti épületmaradványok bemutatása, a kiemelt jelentőségű romok által meghatározott sétaútvonallal



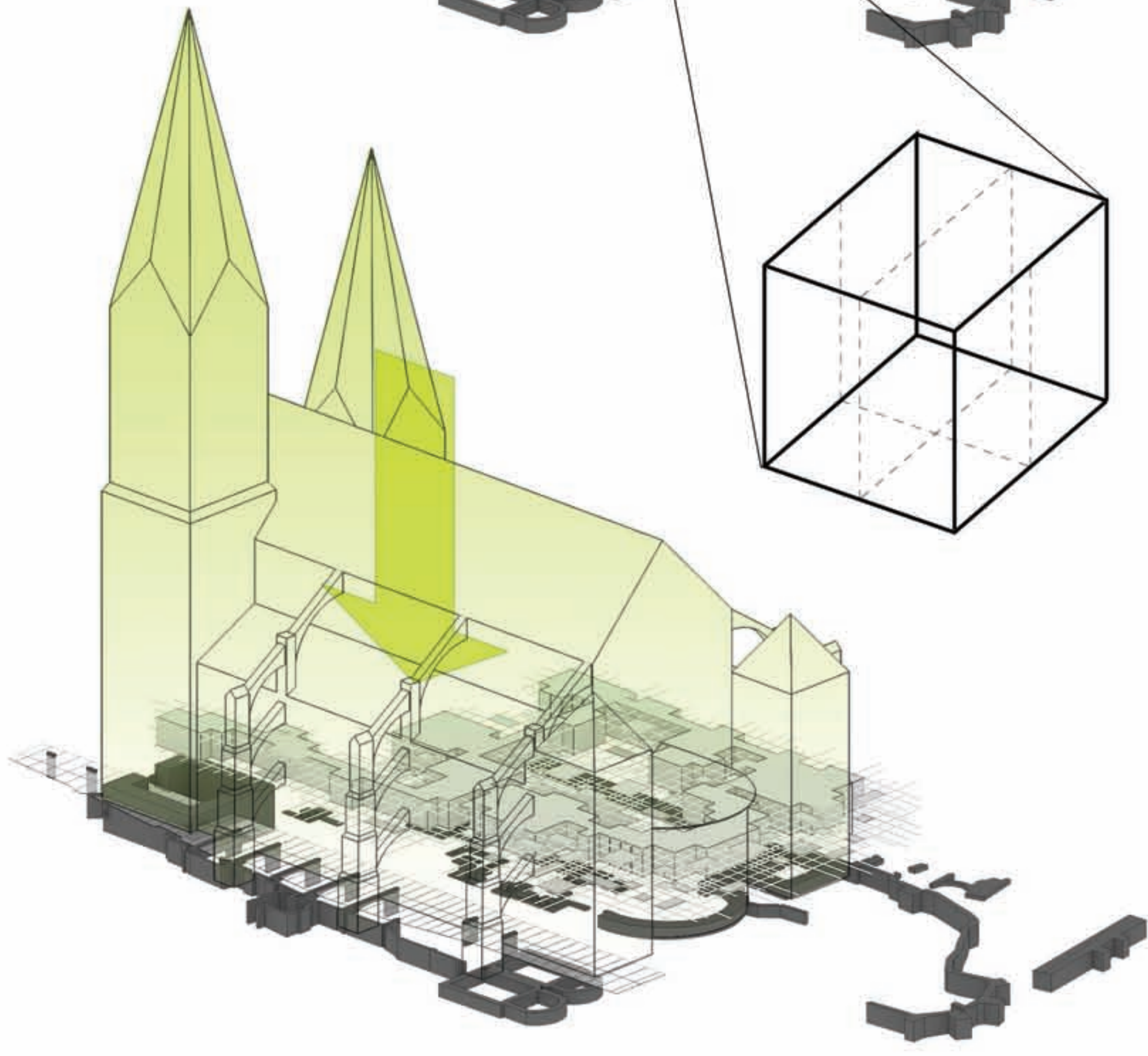
négyszögletesség bevezetése, a jelentős emlékek vonzókörzetének kiemelése, az absztrahált bazilika alaprajzának megalkotása



lefedés 1: a területelemzésből adódó absztrahált bazilika alaprajz felemelése, a rom lefedése



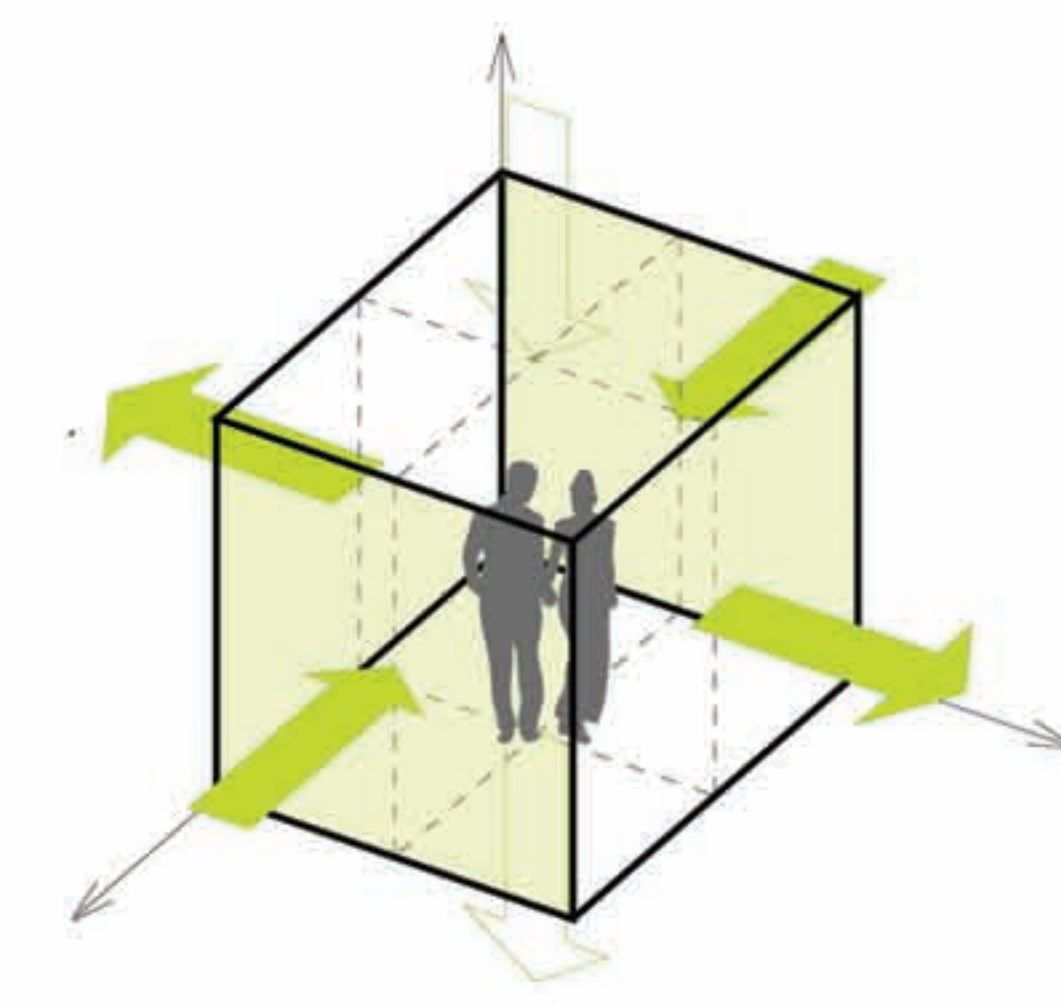
lefedés 2: modul térrács és virtuális múzeumi terek kialakítása az absztrahált bazilika alaprajz kontúrján



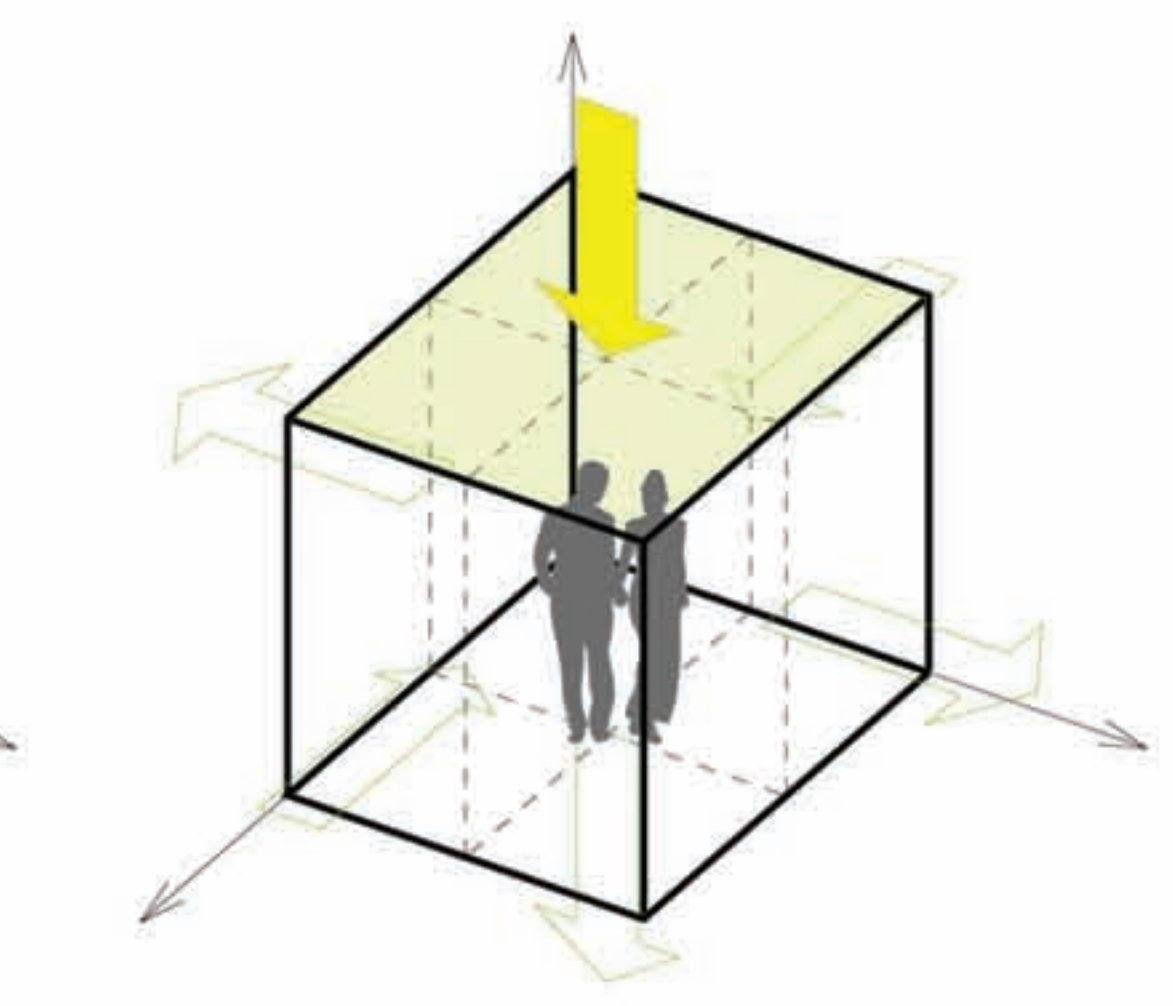
lefedés 3: a térrács alapját képező 3x3x3 m-es modul

virtuális valóság: a történet bazilika digitális modelljének megjelenítése az aktív felületeken

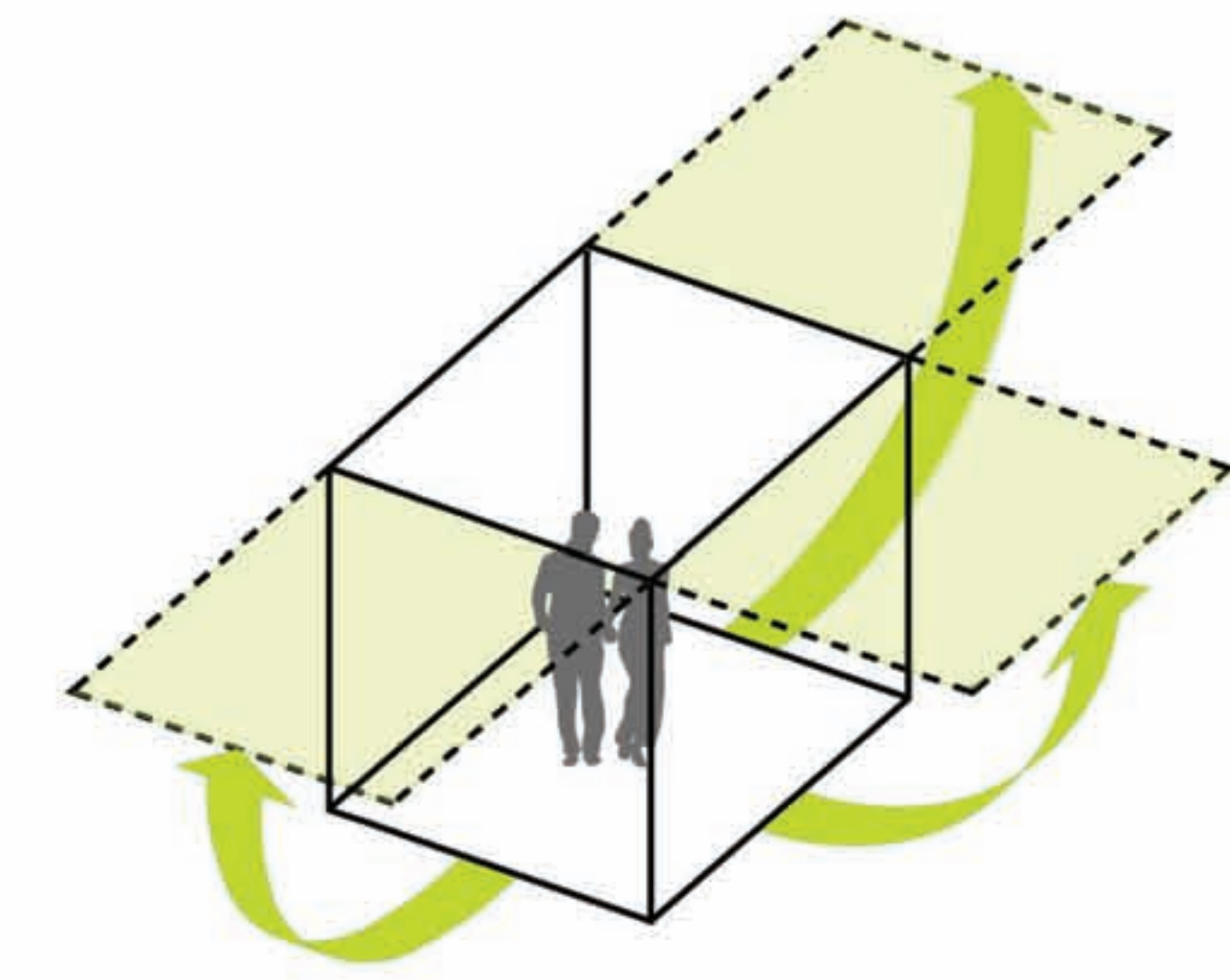
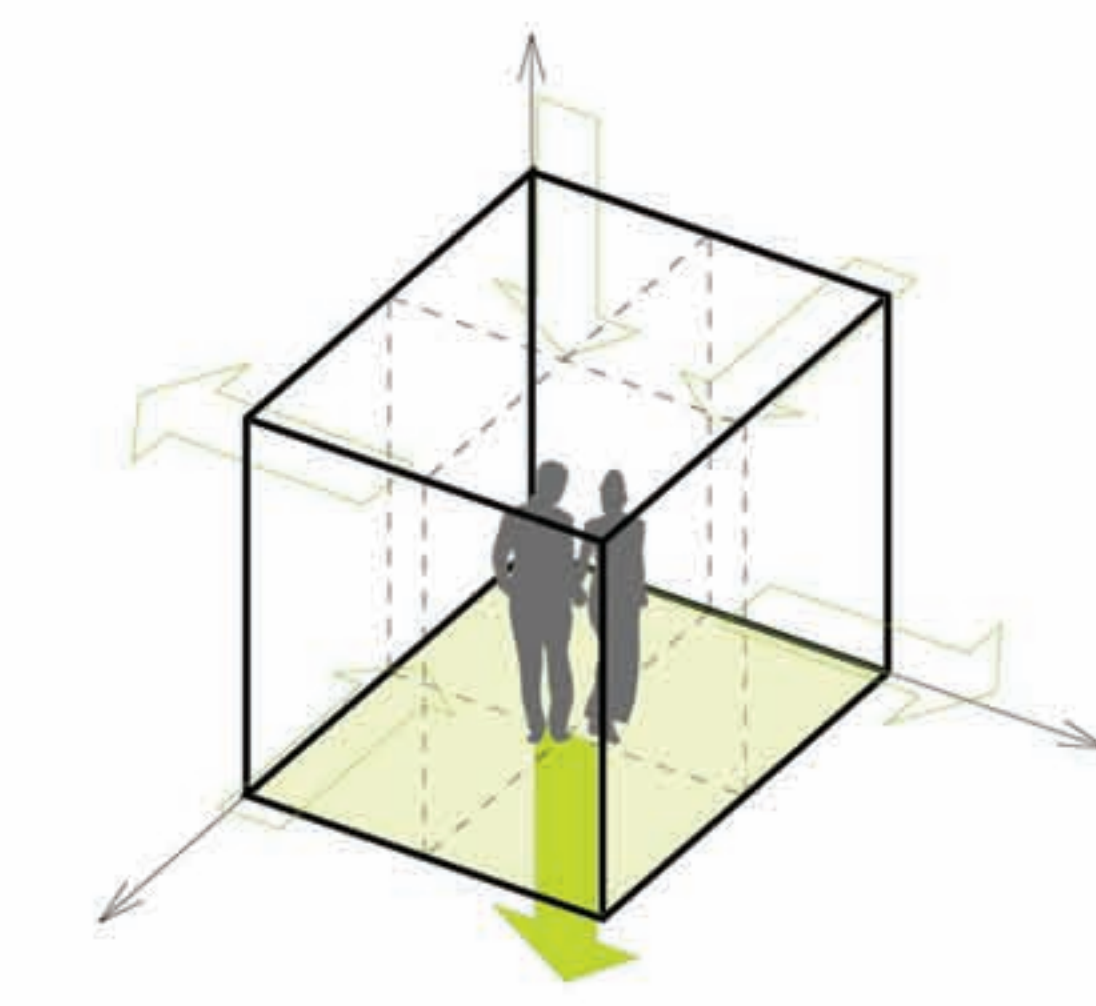
modul 1: városi látvány élménye, virtuális múzeum kiállítófelületei



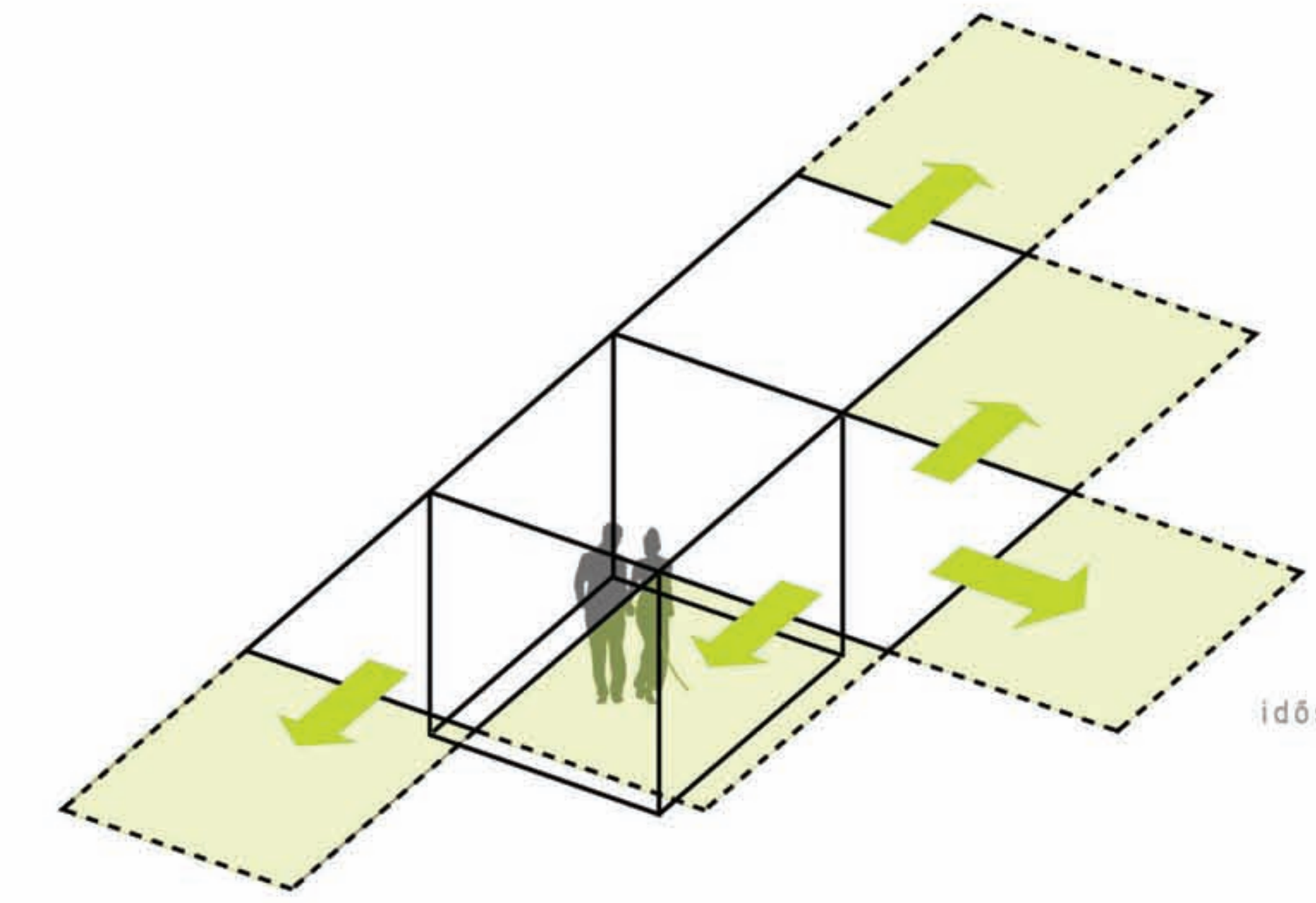
modul 2: szoláris nyereség fotovoltaiikus elemek felhasználásával




modul 3: romok bemutatása, kiegészítő digitális információkkal



időszakos térlefedés 1




időszakos térlefedés 2





földszinti alaprajz



emeleti alaprajz






A-A metszet



B-B metszet



C-C metszet



a virtuális fal felhasználási lehetőségei





