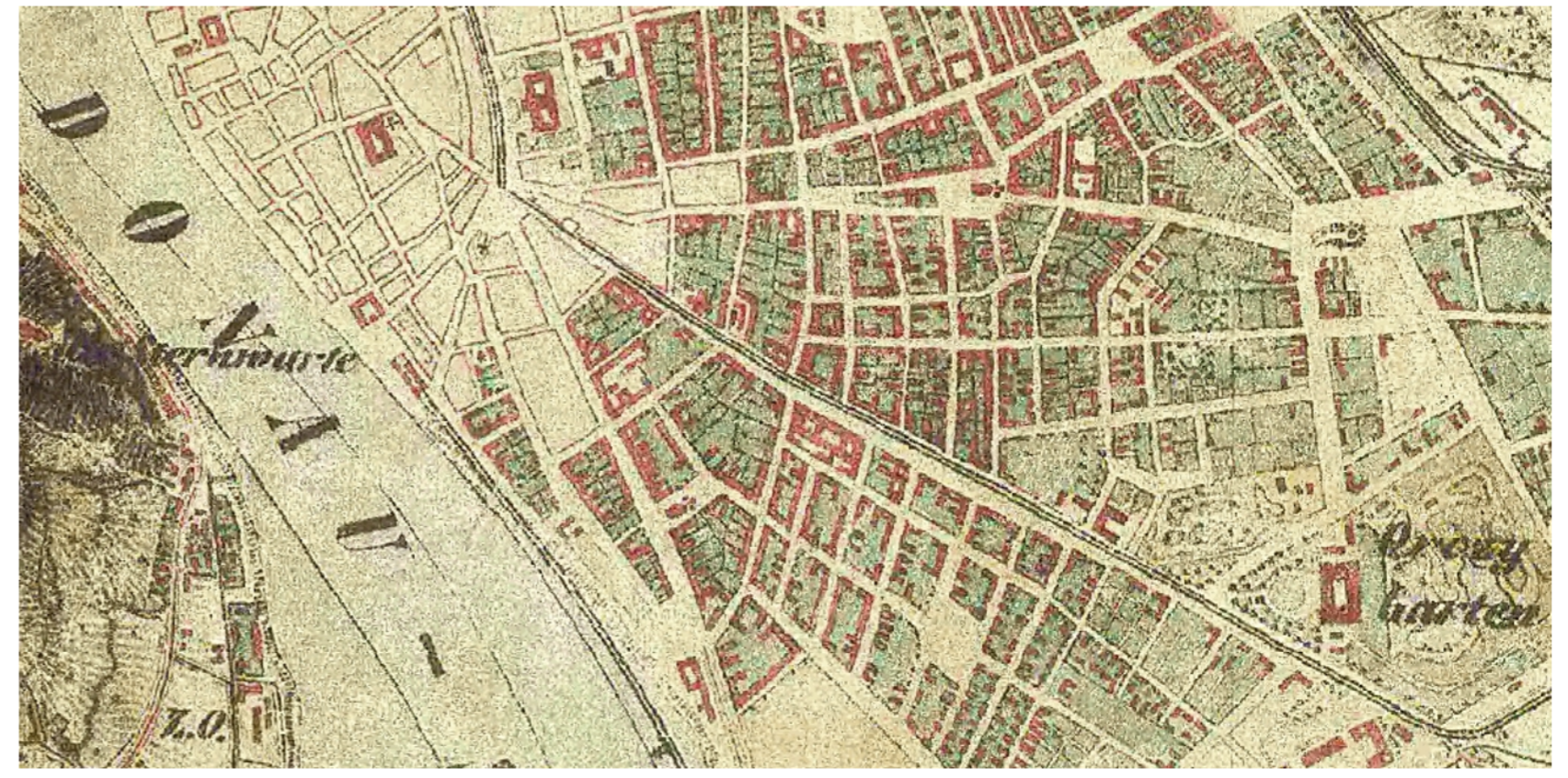




1. katonai felmérés

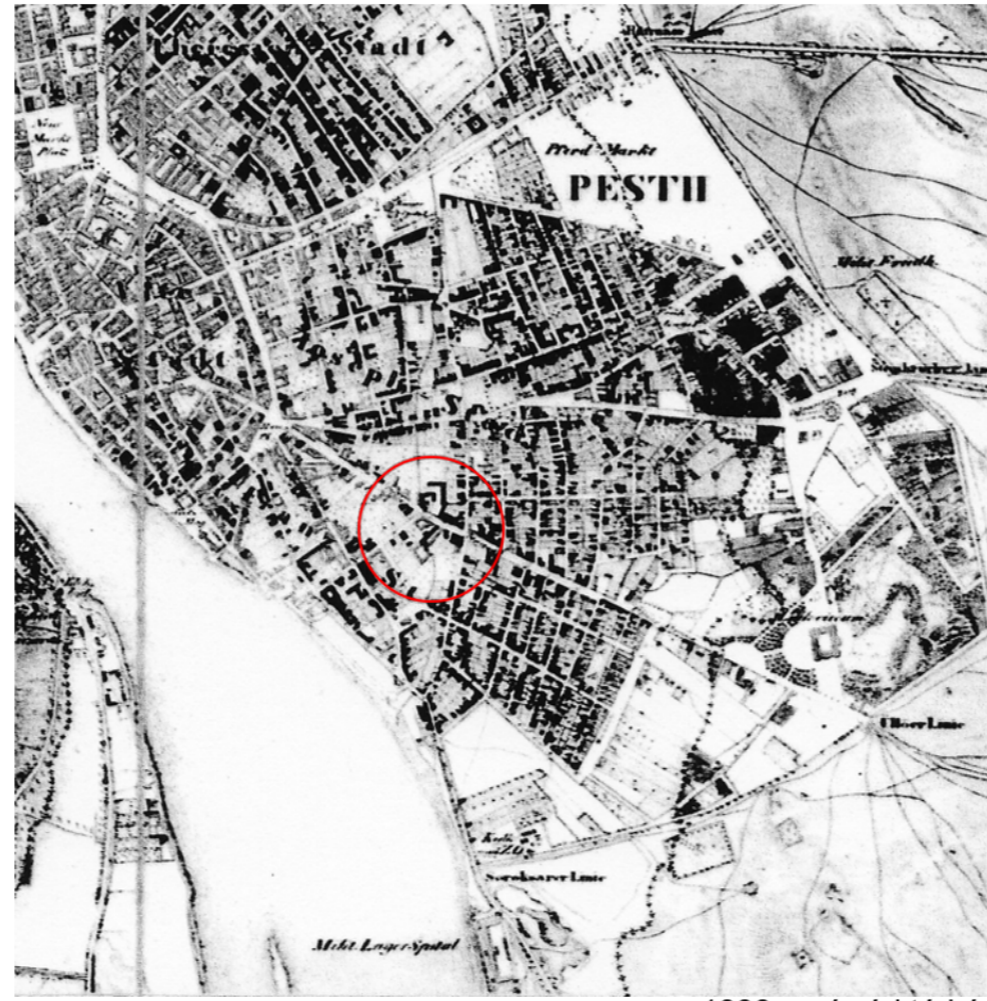
- 1785 - Balla-féle térkép:
Kinizsi utca látható (5db ház)
Hőgyes Endre (Rákos) u. még nem létezik
Rákos-árok itt folyik át
- 1805 - Hild-féle városrendezési terv
Rákos-árok szabályozása
- 1810 - Lipszky féle térkép
Újabb ház jelenik meg a telken
- 1838 - Pesti árvíz
Vályogházak pusztulása → újjáépítés
Intenzívebb beépítés jelenik meg
- 1859 - Rákos utca megnyitása
- 1871 - Halácsy-féle térkép
4db házat jelöl a telken
- 1847-68 Ivanovics család az egész telektömb
tulajdonosa (2524 négyszögöl)
- 1886 - Hagyatéki eljárás után 3 telektulajdonos
- 1890 - Múzeum építési célra megveszik 175.000 Ft-ért




2. katonai felmérés



1805 - Hild János városrendezési térképe
(a Rákos-árok szabályozásával)



1838-as árvízi térkép



1871 - Halácsy-féle térkép



1882
1947-től tanácsi bérház

1985 - Kaltenberg söröző
BÁV-, Skálacoop raktárak

1933 körül

1898 - terv.: Szelezky Lajos
(Orsz. Magy. kir. Iparművészeti Iskola)

1882 - egyemeletes sarokház

1845 (II.vh.-ban romba dőlt)

1873 - romantikus lakóház

1873 (udvari épületrész - 1925)

Eklektikus - neoreneszánsz lakóház

1886-88 között

1900 - háromemeletes sarokház



1896-Iparművészeti Múzeum

1958 - Lottó-ház
(tervező: Tarján Iászló)

1896

1894

1900

1902-1904 - Pasteur Intézet
(terv.: Kiss I. - Czigler Gy.)
1886-tól Robey és Tsai Gépgyár

1870 - első tul.: Nasztl Mór

1899 - Unitárius Misszió ház
(1885-89 - fszes ház)
Nemecsek - ház