

HELYSZÍNRAJZ

M=1:1000

Szigetvári Kultur és Zöld Zóna Egyesület
Szigetvári Polgármesteri Hivatal

Pádai Szent Antal templom

Szigetvári Járásbíróság

Szent Rókus templom

Weiner Leó Alapfokú Művészeti Iskola

Lakóterület

Tervezett új parkolófelület
gyalogos és kerékpáros tengellyel
"intenzív" fásítással

Tervezett új térfal

"Cipőgyár"

Lakóterület

Törökház

Tinódi Lantos Sebestyén Általános Iskola

Zrínyi Miklós Gimnázium

Tervezett új piac

Lakóterület

Tervezett új térfal

Autóbusz váró

Tervezett új sétányok a meglévő zöldfelületen

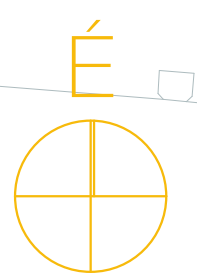
6-os számú főút

Vasútállomás

Közlekedési koncepció

Gyalogos, kerékpáros közlekedés

Gépjárműves közlekedés



HELYSZÍNRAJZ

M=1:500

Új gyalogos / kerékpáros kapcsolat a belvárossal

Új térfelület a piac előtt

Törökház


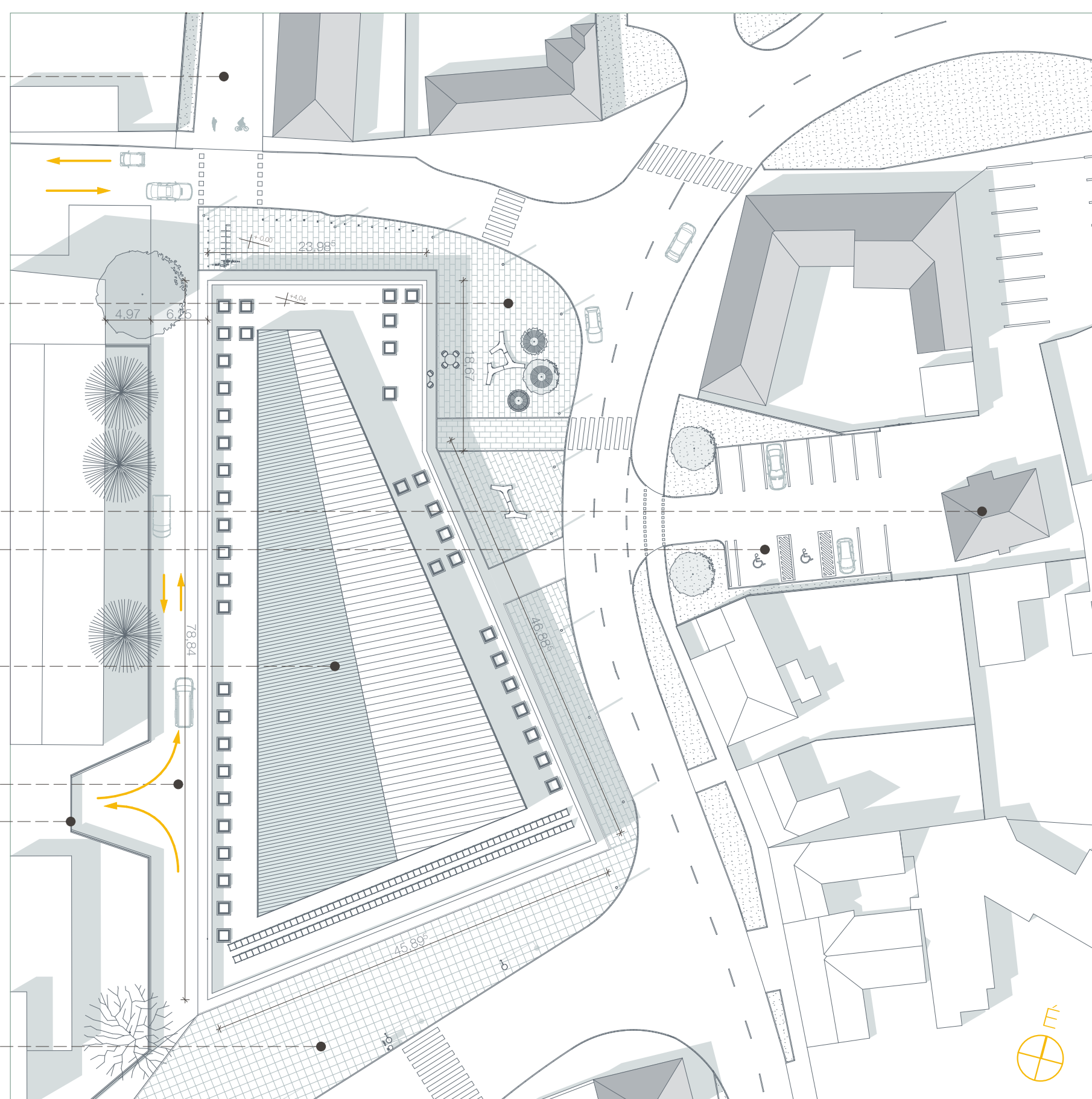
Új akadálymentes parkolófelület

Új piac épület

Árufeltöltő utca

Gimnázium udvari bejárata

Autóbusz pályaudvar



03

Helyszínrajzok

Szigetvár piacának újratervezése - Diplomatervezés

Készítette:

Konzulens:

Épületszerkezeti konzulens: Dr. Sztranyák Gergely

Lengyel Tamás

Dr. Zilahi Péter