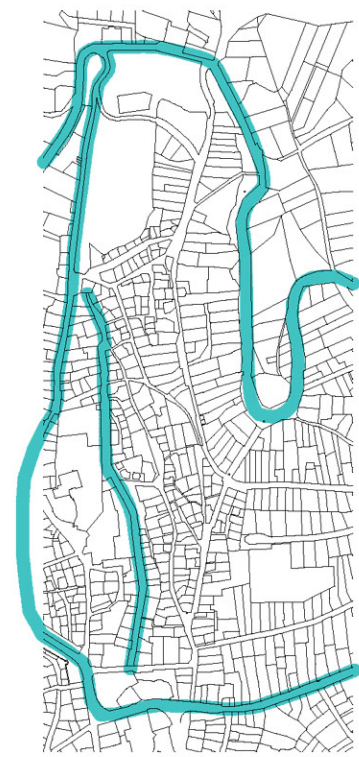




jelenlegi közlekedés



kétirányú gépkocsis közlekedés

tervezett közlekedés



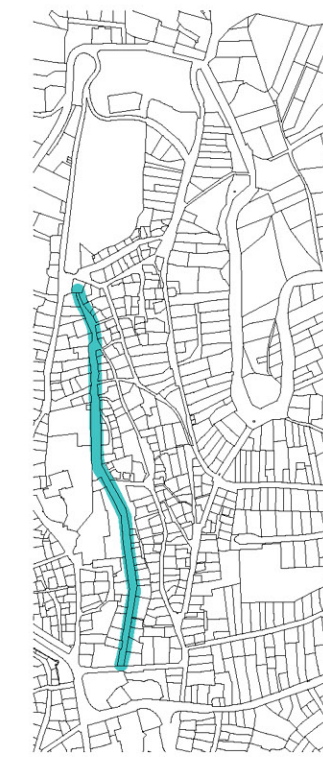
a vince utca tehermentesítve lett a gépkocsis forgalom alól, csak kétirányú forgalom megengedett

jelenlegi gyalogos közlekedés



jelenleg a gyalogos forgalom nem működik a rengeteg parkoló autó miatt, ami igazán nem csak a gyalogos forgalmat, de még a gépkocsiforgalmat is akadályozza

tervezett gyalogos közlekedés



a gyalogos tengely megjelölésével létrejön egy olyan megközelítési útvonal a tetteyhez, ahol a minimálisra csökkent gépkocsiforgalom miatt a belváros kapcsolatba kerül a város új urbánus parkjával



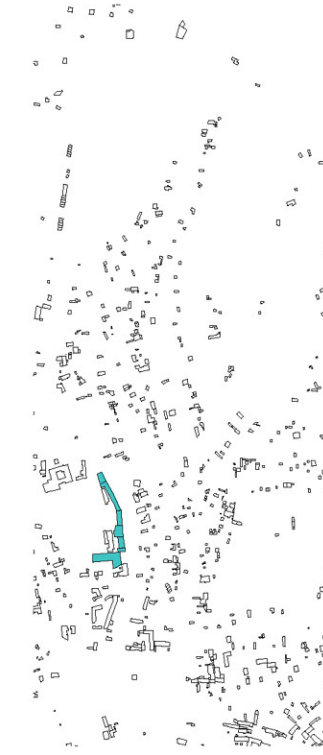
tervezési terület m = 1 : 2000

lakóépületek sűrűsége



a kezelendő területeket jól mutatja a beépítés sűrűsége is, a szűke rész rendezését is javasoljuk, de az előtte lévő közterületet bevarva, és így egy újabb, a belváros közeli elhelyezkedő, kisebb tér kialakítását javasoljuk (templom kert)

gazdasági épületek sűrűsége



a területen található gazdasági, de inkább gyárépületek sokasága megoldandó probléma főleg, mert az új sétálóutca mentéi határolják térfelület, ennek tompításaként alakítottuk ki a falakra feltűtő növényzetet

**1. terület: ágoston tér**

a téren sok a "látnivaló" (romok, kút, emlékmű), de a téralakítás miatt ezek szétesnek a térben, nincs mi összefogja őket, keretfeladatok az új térburkolattal vizsgálva adunk kereteket a templomtéren, benne a romokat kiemelve, úgy, hogy megmaradjon természetesen közegében, a tettey bejáratát belátó szerepe miatt, létrehozunk egy belvárosi mélygarázst, mely megoldandó a tér parkolási problémáit. (jelenleg a romokon állnak az autók).

**2. terület: tettey tér**

a tettey tért, mint urbánus teret alakítottuk ki, az új funkciók miatt tartalmas kikapcsolódást nyújthat az egész család számára, a romhoz kapcsolódó szabadteret színpadhoz költöztetjük a kiszolgáló funkciókat, és innen megközelíthető a következő épületek is, amely a tér északi részéről beleolvad a horizontba, de teraszáról, és járható tetőfelületéről páratlan kilátást ad pécsi városra, a tettey park már itt is felszínre kerül, így lesz belőle a következő egyik látványelem, majd a tér déli csücskén ismét elbúkkannak és vízlepcsőt alkot.

**3. terület: havahégyi templom tere**

ezen a területen nyílik a legszébb kilátás a városra, ezért az új formát templomtéren mellett kialakítottuk a panorámasétányt, annak déli részén egy konzolos kútállvány, a kialakított tér alkalmas különböző rendezvények lebonyolítására, vásárokat szervezésére, a templomhoz kapcsolunk egy podestet, ami a környéknek ad teret, és a szintkülönbség miatt kialakítottuk alatta a mosdók és egy átjárás a kiltóra.