
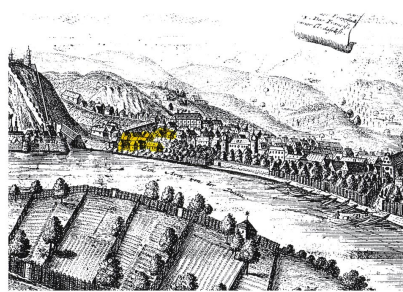




Rudas János metszete 1594-ből, Hévíz-tó jelölésével



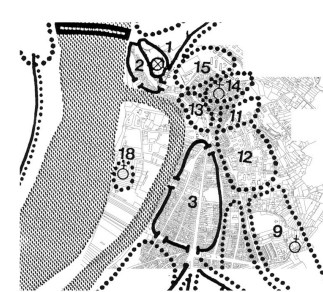
A Hévíz-tó környéke a lőporalomlót Sibmacher 1595. évi metszetén



A Hévíz-tó környéke sárgával jelezve Werner 1735-ös látképe



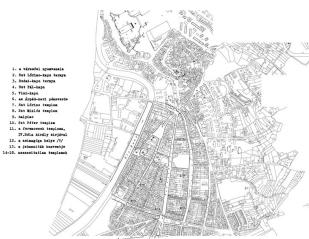
Esztergom látképe a Duna felől 1780 táján- Csizmadia céh levéléről



A középkori Esztergom térképe



Esztergom központi magja a XII. század végén (Györffy György nyomán)



Esztergom "Királyi város" a középkorban



Esztergom telek osztása. Eperjessy István térképe 1777-ből



Az 1838-as árvíz pusztítása Esztergomban. A Miguel-féle nyomtatott térkép részlete. (Balassa Múzeum)



Esztergom elpusztult (és fennmaradt) épületei 1838 évi árvíz után. Kézírtos térkép a Balassa Múzeumban.



A királyi város ÉNY-i része az 1868-70. évi kataszteri térképen



Szesztay Sándor város térképe 1927



A királyi város térbeli növekedése 1683-1895 között Pirkó Péter nyomán