

Helyszín




A Janus Pannonius utca 4. szám alatti épületnek a XVIII. században, többszöri átépítés után alakult ki a jelenlegi homlokzata. Utoljára a pécsi Europa Cantat előtt újjították fel, 1988-ban. H. Vladár Ágnes 1996-ban készített tervet az utcafronti épület egyháztörténeti múzeumként való hasznosítására.



A régi térképen jól láthatók a hajdani káptalani házak, a hozzájuk tartozó barokk díszkertekkel. A városfalon belül ebben az időben még jelentős helyet foglalt el a püspöki kert, melynek hajdani épületei többfelé fellelhetők a belvárosban.



A lebontandó konferenciaterem az udvar nyugati felében 1996-ban épült



Lebontandó melléképület az udvar keleti traktusában



A barokk pavilont jelenleg adomá-nyok raktározására használják



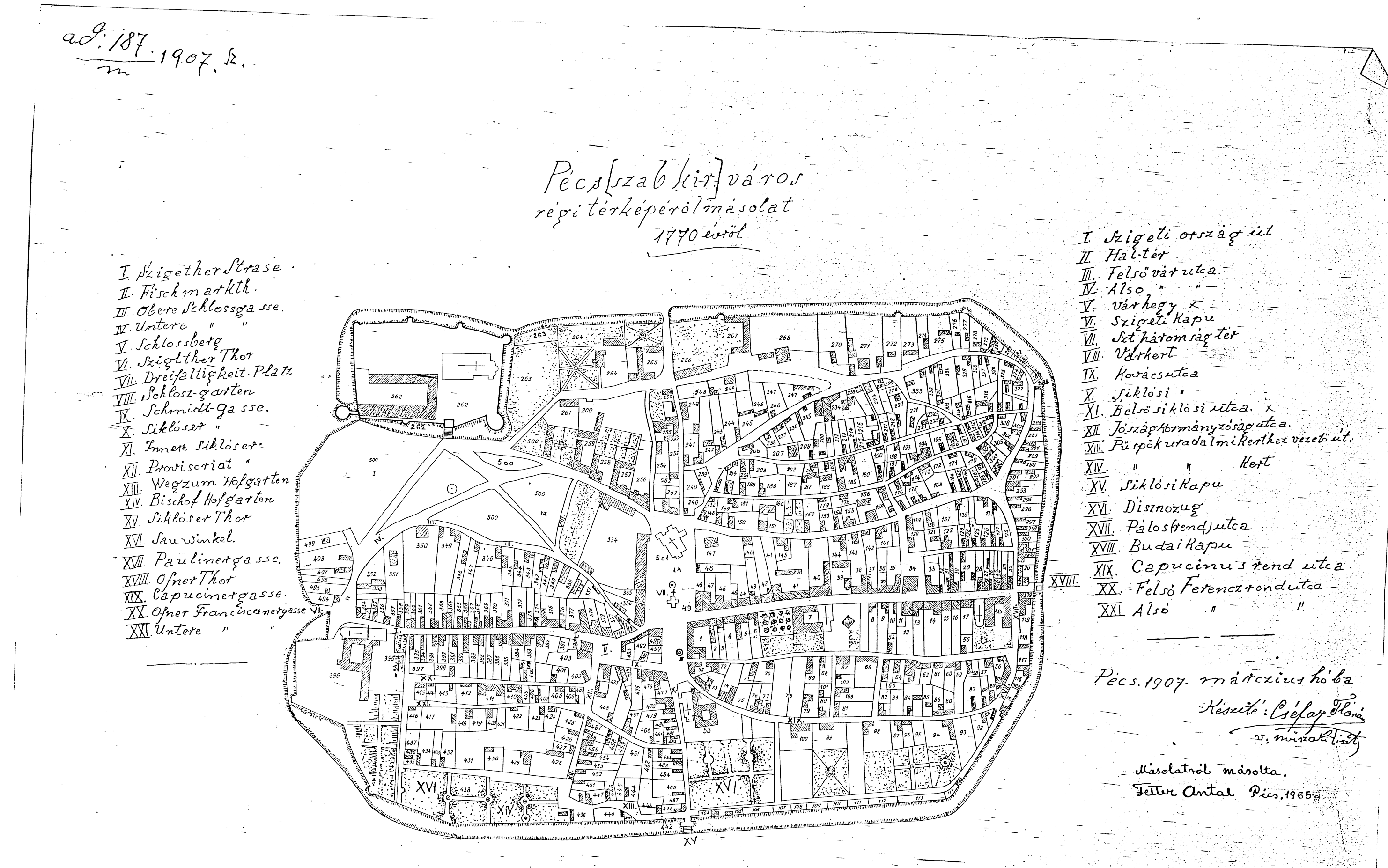
A pavilon látványa hajdani kert felől



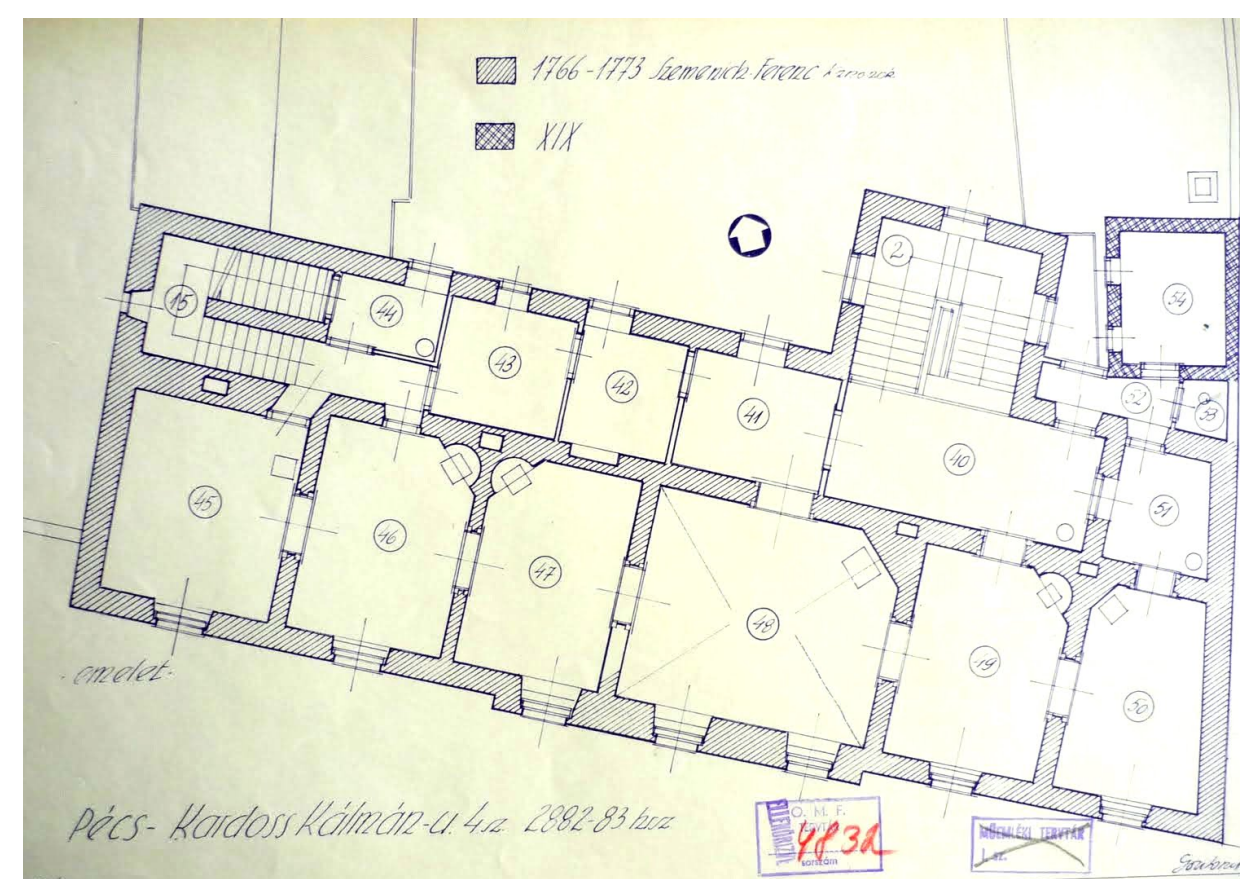
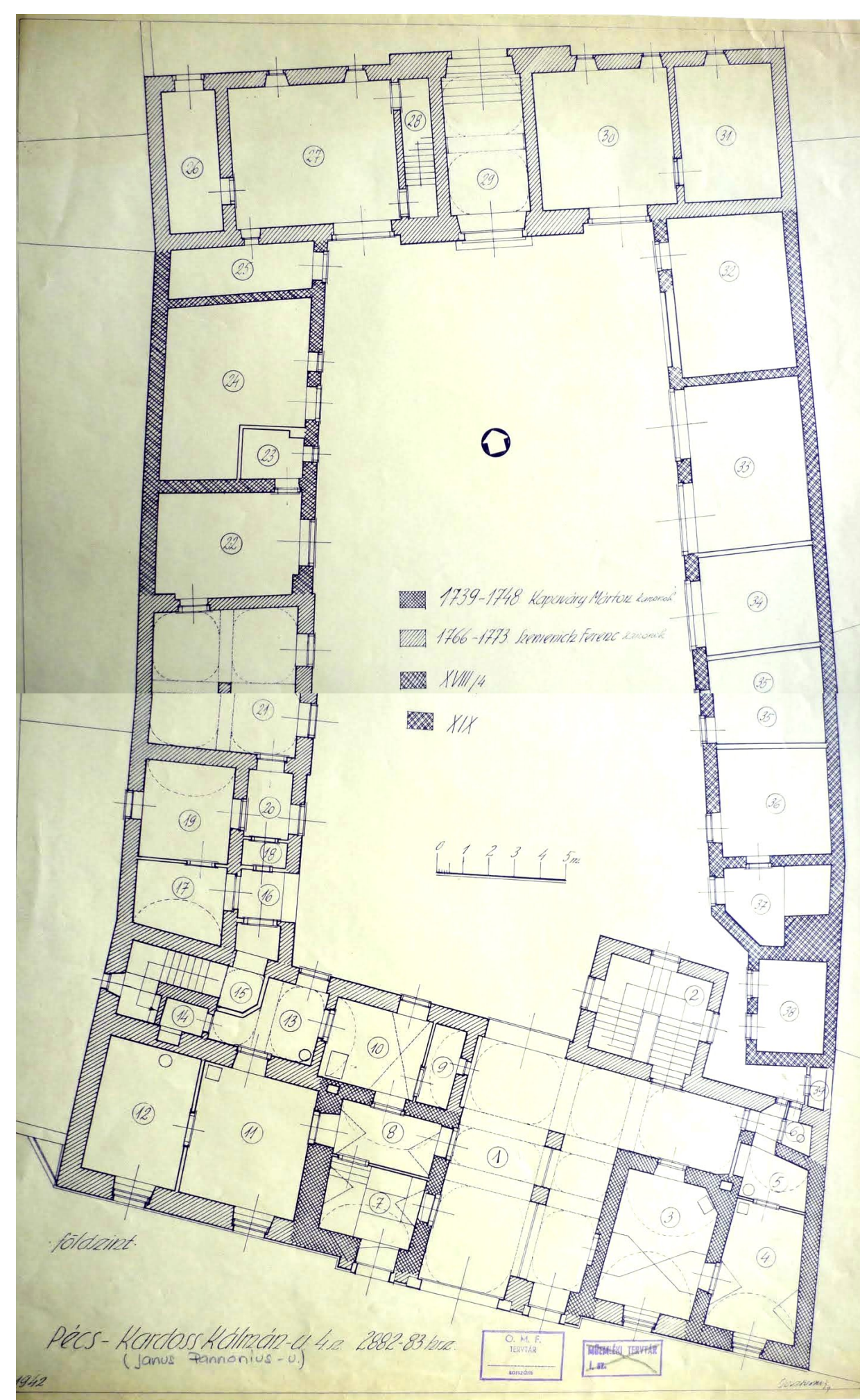
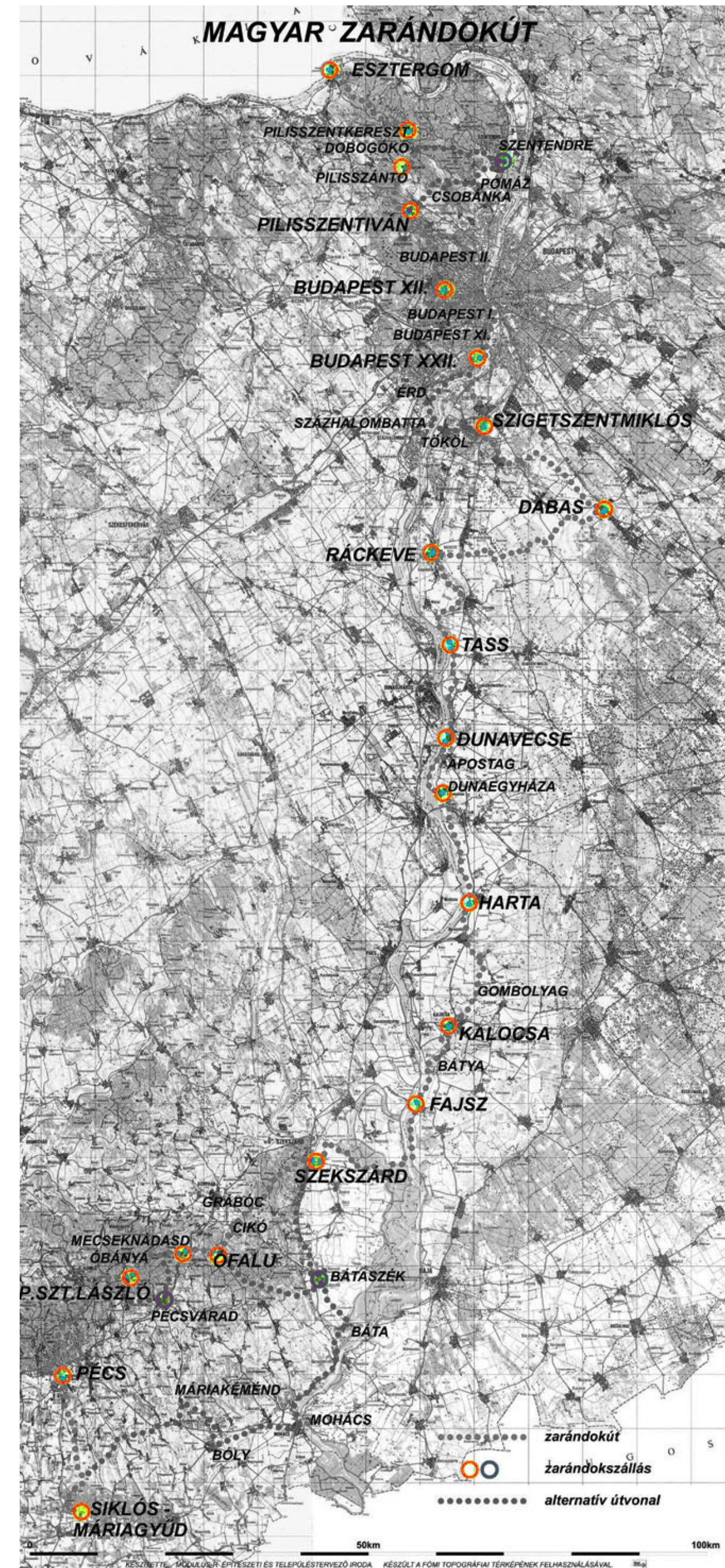
Az udvar látványát meghatározó cseresznyefa



A kapualj az udvar felől fényképezve



2011 márciusában nyílt meg a magyar Caminóként emlegetett Magyar Zarándokút. A több alternatív útvonalat is kínáló zarándoklat Esztergomot és Mária Gyűdöt köti össze. Két hét alatt kényelmesen végigjárható. Az út szervezői alaphálózati pontokat üzemeltetnek, ahol kizárólag a zarándoklaton résztvevőknek kínálnak szállást, mindig csak egy éjszakára. A zarándoklatra indulók zarándokútlevelet kapnak, ezzel igazolják jogosultságukat a szolgáltatásokhoz, és ezzel biztosítható a résztvevők nyomonkövetése is. A létrehozók bíznak benne, hogy a kezdeményezés népszerű lesz, az alaphálózati pontok mellett vállalkozások és önkéntesek is csatlakoznak a zarándokok kiszolgálásához.



Kutatási rajz a XX. század első feléből, az egyes épületrészek feltételezett keletkezési idejének feltüntetésével.

PANNON ZARÁNDOKHÁZ

DOMUS PEREGRINUS PANNONIAE
DIPLOMATERV 2011 DÁNYI TIBOR ZOLTÁN, KONZULENS: TAMÁS ANNA MÁRIA