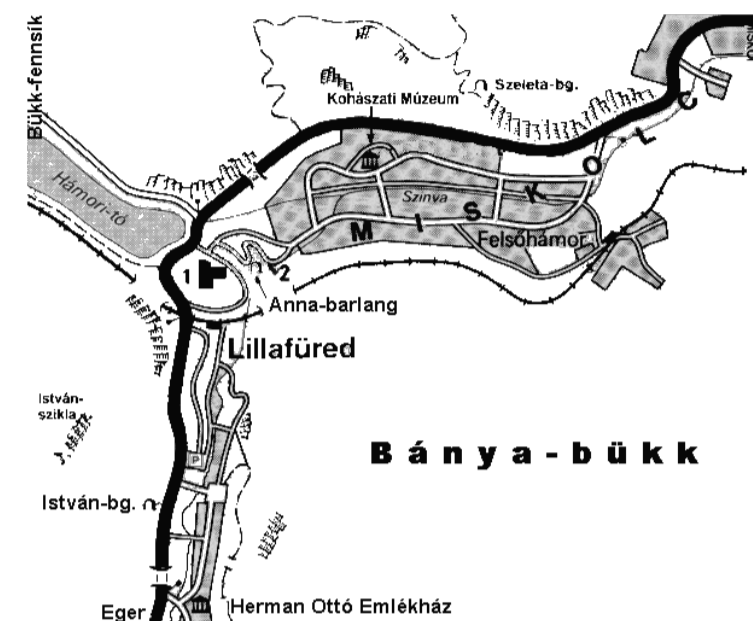







Településszerkezet M=1:10000

- Természetes vízfelületek
- Nagy látogatói forgalom
- Fő autóforgalmi útvonal

- ① Palotaszálló
- ② Anna-barlang (Mésztyufa)
- ③ Molnár szikla, vízesés
- ④ Szent István-barlang
- ⑤ Hámori tó, csónakázótó
- ⑥ Erdei kisvasút, ökoturisztikai központ, tourinform iroda
- ⑦ Szeleta-barlang
- ⑧ Központi kohászati múzeum, Skanzen
- ⑨ Herman Ottó emlékház, múzeum



Bányabük



Funkcióelemzés M=1:5000

- Szállás épületek
- Vendéglátóegységek, szolgáltatás
- Templom
- Múzeum, kiállítás
- Oktatási intézmény