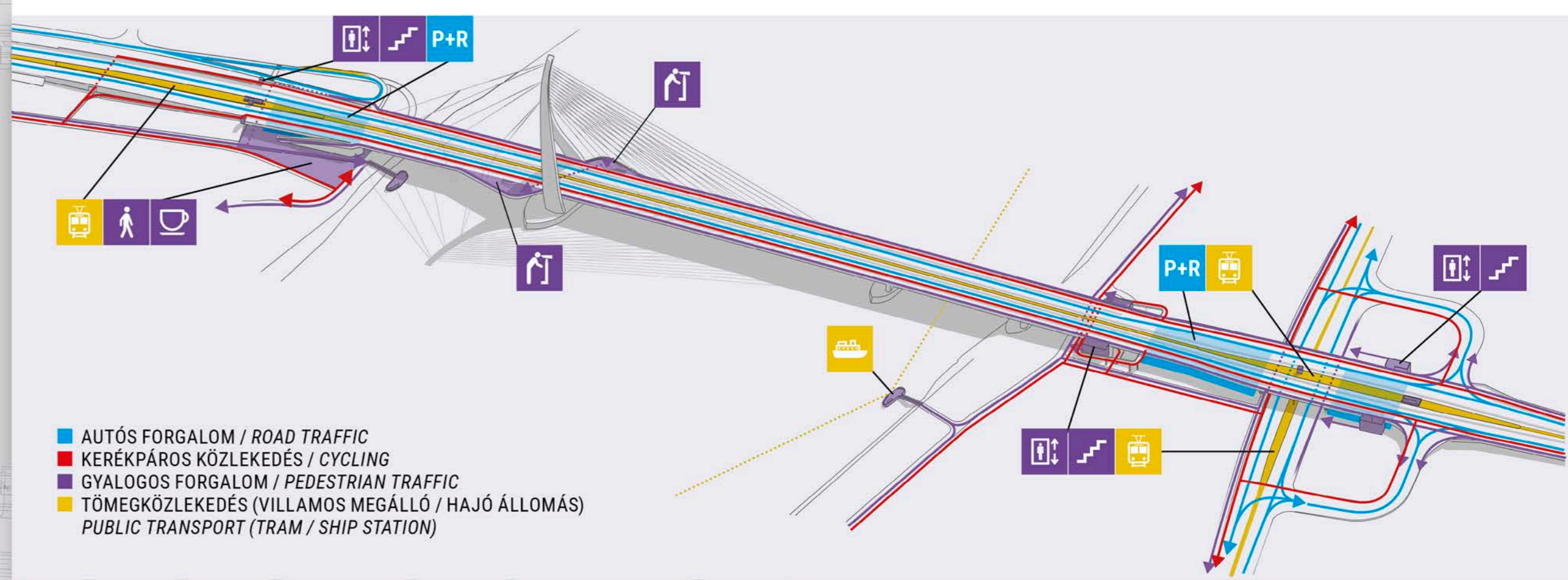
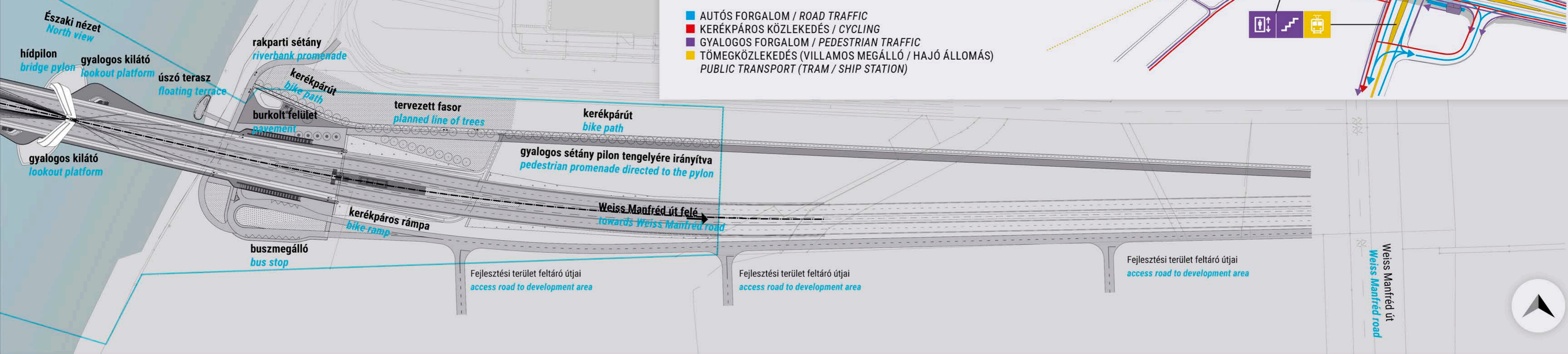




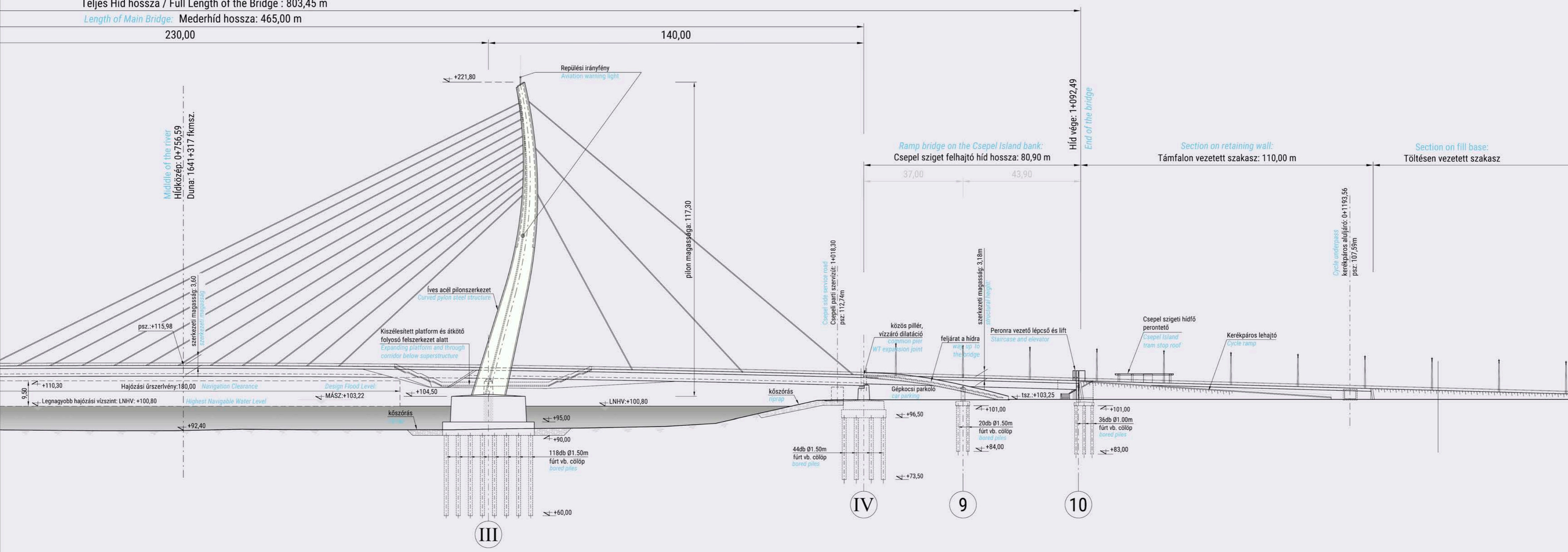
FORGALOMTECHNIKÁT BEMUTATÓ ÁBRA / FIGURE OF THE FLOW OF TRAFFIC



- AUTÓS FORGALOM / ROAD TRAFFIC
- KERÉKPÁROS KÖZLEKEDÉS / CYCLING
- GYALOGOS FORGALOM / PEDESTRIAN TRAFFIC
- TÖMEGKÖZLEKEDÉS (VILLAMOS MEGÁLLÓ / HAJÓ ÁLLOMÁS) / PUBLIC TRANSPORT (TRAM / SHIP STATION)



Teljes Híd hossza / Full Length of the Bridge : 803,45 m
 Length of Main Bridge : Mederhíd hossza: 465,00 m



ÁTNÉZETI HELYSZÍNRAJZ M 1:1000 / SUMMARY SITE PLAN SCALE 1/1000

> ÁTKELÉS, TALÁLKOZÁSI PONT > CROSSING, MEETING POINT

A csepeli oldalán a gyalogos és kerékpáros forgalom számára közösségi tér alakul ki. A térre vezető gyalogos sétány a pylon tengelyére irányul.
 On the Csepel side a community space for pedestrians and cyclists forms. The pedestrian walk leading to the square is directed to the axis of the pylon.

